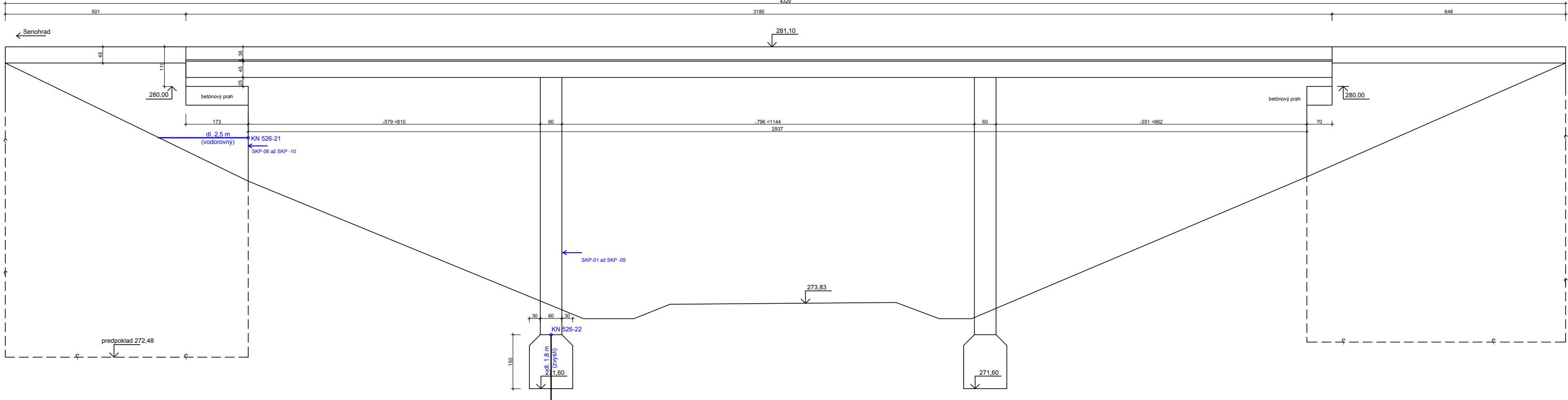
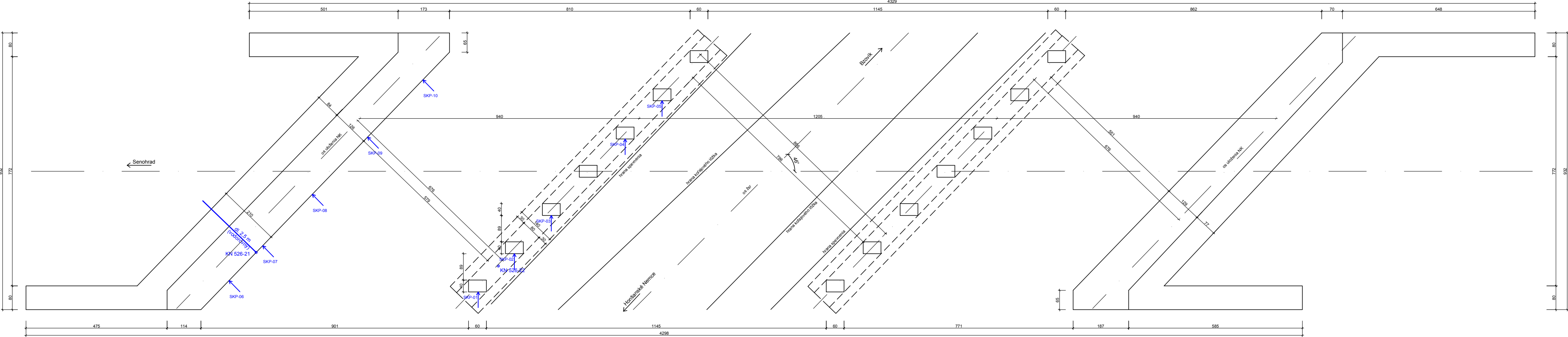


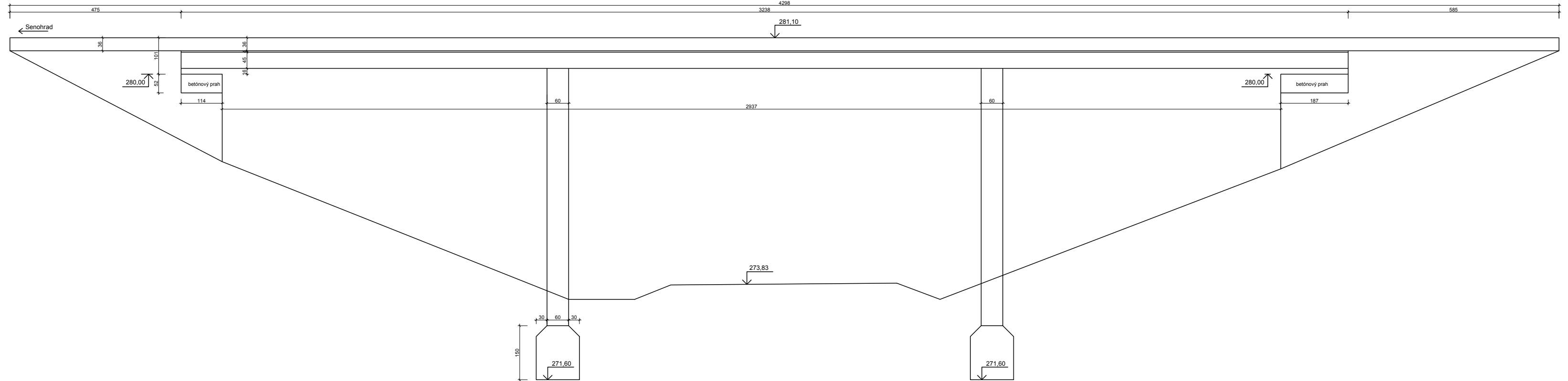
Most 526 - 001, pohľad od Bzovíka, M 1:100



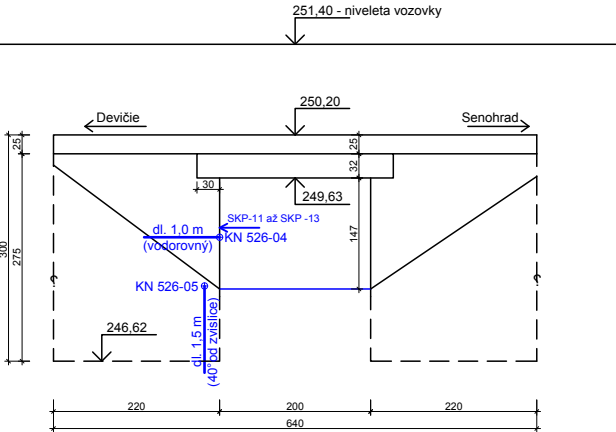
Most 526 - 001, pôdorys, M 1:100



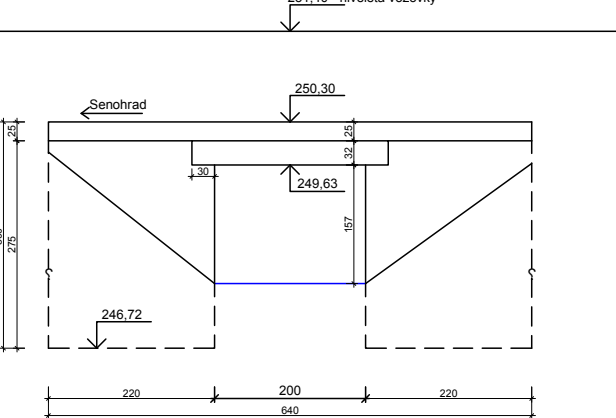
Most 526 - 001, pohľad od Hontianských Nemcov, M 1:100



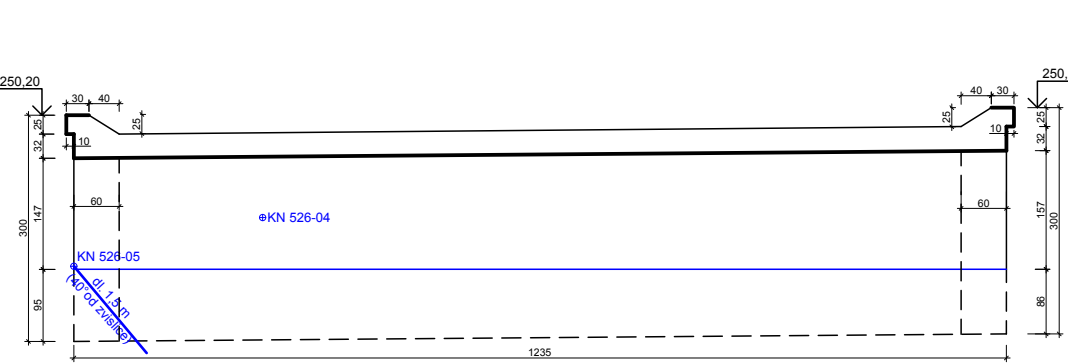
Most 526 - 002, pohľad na výtok, M 1:100



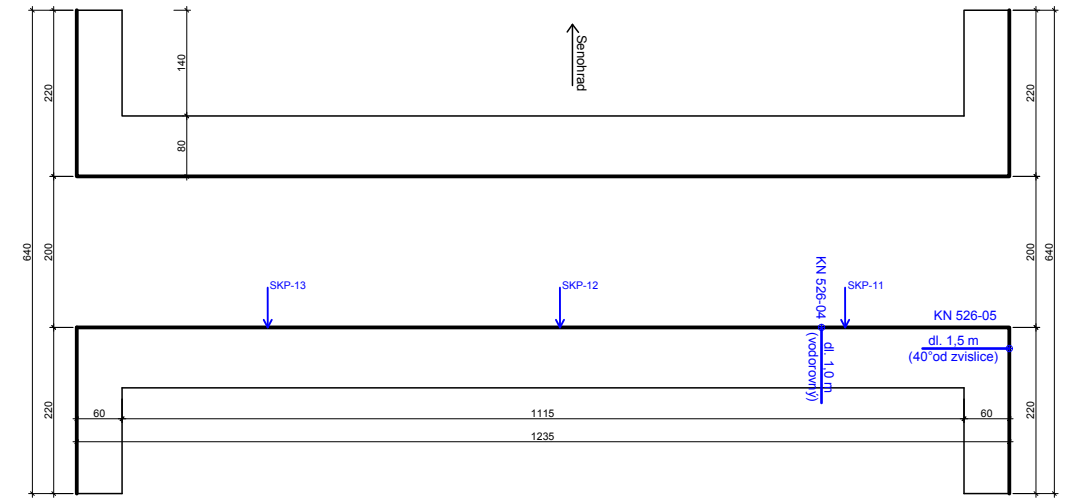
Most 526 - 002, pohľad na vtok, M 1:100



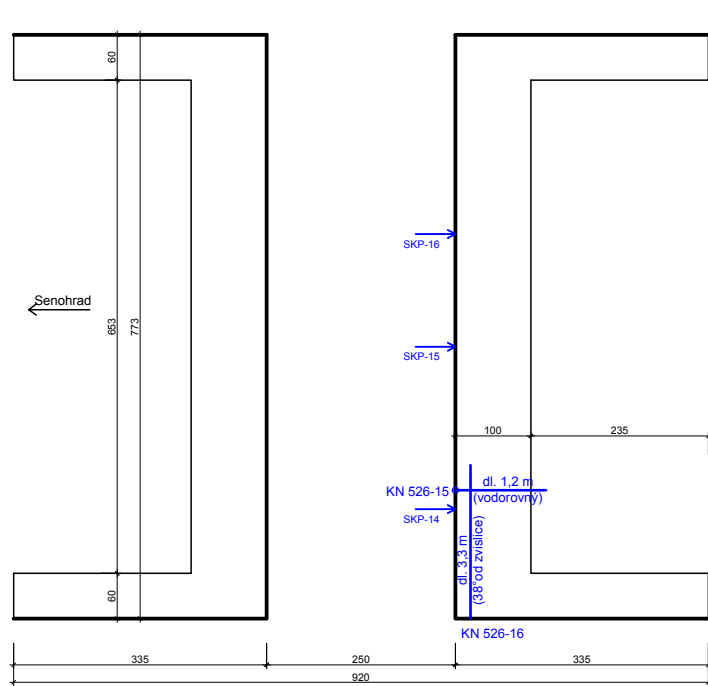
Most 526 - 002, priečný rez, pohľad na oporu Devičie, M 1:100



Most 526 - 002, pôdorys, M 1:100



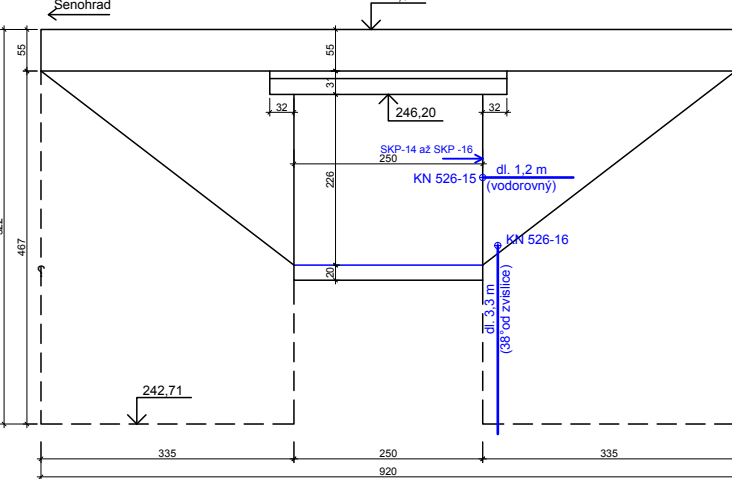
Most 526 - 003, pôdorys, M 1:100



Legenda:

- V-1 (V-1) miesto kontrolného návrtu (CAD-ECO a.s.)
- SK-01 (SK-01) miesto skleroskopicej skúšky (CAD-ECO a.s.)

Most 526 - 003, pohľad na severnú stranu, M 1:100



<b>CAD - ECO a.s.</b> Svätoplukova 28, 821 08 Bratislava www.cadeco.sk	
Názov geologickej úlohy: <b>Rekonštrukcia ciest a mostov II/526 Devičie - Senohrad a II/527 Dobrá Niva - Senohrad - I. etapa - úseky ciest v okrese Krupina, podrobný IG prieskum a stavebnotechnický prieskum</b>	Číslo geologickej úlohy: <b>311/2020/ZA</b>
Vypracoval: <b>Ing. M. Sinák</b>	Dátum: <b>05/2020</b>
Zhotovil: <b>Ing. M. Sinák</b>	Formát: <b>5 x A4</b>
Názov prílohy: <b>Schematické dispozičné riešenie mostných objektov 526-001, 526-002 a 526-003</b>	Číslo prílohy: <b>3.1</b>
	Mierka: <b>1 : 100</b>